



Hernando, 22 de diciembre de 2023

**DECRETO N° 209/23**

**VISTO:** La Ordenanza N° 598/14 de fecha 04 de noviembre de 2023;

**Y CONSIDERANDO:**

**Que** en la Ordenanza N° 598/14, se autoriza al Departamento Ejecutivo Municipal a aceptar la donación efectuada por la señora MARGARITA ANA ROSTAGNO LC N° 3.675.186 con domicilio real en calle Sarmiento N° 245 de la ciudad de Hernando consistentes en dos superficies de terreno que se describen a continuación:

- a) Fracción formada por el polígono A1,A2,C4 y C5 para continuidad de calle México, partiendo del esquinero Noroeste punto A1 hacia el Norte hasta encontrar el punto A2, se miden 16 metros, desde ese punto y con ángulo de 90° hasta encontrar el punto C4 se miden 30 metros y desde ese punto y con ángulo de 90° hasta encontrar el punto C5 se miden 16 metros; desde este punto y con ángulo de 90° hasta encontrar el punto A1, y cerrando la figura se miden 30 metros. Esta porción tiene una superficie de 480 m2.-
- b) Fracción formada por el polígono A4,A5,C1 y C2 para la calle Guatemala partiendo del esquinero Noroeste punta A4 hasta encontrar el punto A5 se miden 16 metros, desde ese punto y con ángulo de 90° hasta encontrar el punto C1 se miden 30 metros; desde este punto y con ángulo de 90° hasta encontrar el punto C2 miden 16 metros; desde este punto y con ángulo de 90° hasta encontrar el punto A4 y cerrando la figura se miden 30 metros formando también otra superficie de 480 m2.

Las superficies de terreno precedentemente descriptas ingresarán al dominio público municipal a los fines de continuidad de las calles México y Guatemala, no pudiendo alterarse su destino;

**Que** de acuerdo a la Ordenanza 598/14, en el Artículo 2º), el Departamento Ejecutivo Municipal acepta el cargo impuesto por la donante consistente en la condonación de deuda existente por concepto de tasa por servicios a la propiedad hasta el presenta y hasta que se determine y conste definitivamente el total de superficie de terreno de su propiedad, excluyendo los lotes de terrenos donados;

**Que** según Plano de Mensura y Subdivisión, Expte. Municipal N° 17618/15, ha sido visado por Catastro el 08 de noviembre de 2015, N° de plano 33020041812015, Registro N° 470.53.01, Expte. Prov. 0585-004181/2015, donde consta el total de superficie de terreno de su propiedad y la demarcación de las calles públicas de las fracciones de terrenos donados.-

**Que** desde la vigencia de la mencionada Ordenanza, la Sra. Rostagno ha pagado el Impuesto Inmobiliario Provincial, por lo que este Departamento Ejecutivo Municipal reconoce que parte de lo abonado se correspondía a lo que hoy está en el Dominio Municipal como calle Pública;

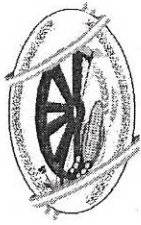
**Que** por ello, este Departamento Ejecutivo Municipal decide reconocer la deuda existente hasta la fecha (Periodo 012/2023), por concepto de tasa por servicios a la propiedad en compensación de lo que la Sra. Rostagno ha abonado en Impuesto inmobiliario Provincial.-

**ATENTO A ELLO:**

**EL INTENDENTE DE LA CIUDAD DE HERNANDO EN USO DE SUS ATRIBUCIONES**

**DECRETA:**

**ARTÍCULO 1º) RECONÓZCASE** a la Sra. Margarita Rostagno, DNI N° 3.675.186, de acuerdo a considerandos precedentes, el pago de Tasa por Servicio a la Propiedad hasta el Periodo 012/2023.-

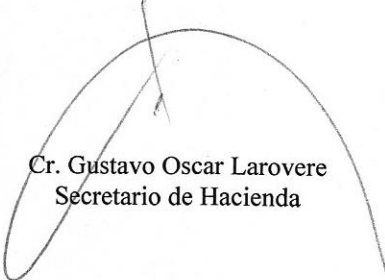



**MUNICIPALIDAD DE HERNANDO**  
GOBIERNO DE LA CIUDAD  
DEPARTAMENTO EJECUTIVO

*Protocolo de Decreto*


**ARTÍCULO 2º) NOTIFÍQUESE** fehacientemente el contenido del presente Decreto al Señora Margarita Rostagno.-

**ARTÍCULO 3º) COMUNÍQUESE**, publíquese, dese al Registro Municipal y archívese.-

  
Cr. Gustavo Oscar Larovere  
Secretario de Hacienda

  
Cr. Carlos Alberto Andrés  
Secretario de Gobierno



  
Dr. Ricardo Antonio R. Bianchini  
Intendente Municipal